















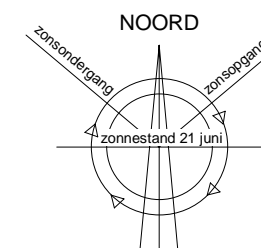




situatie

-  = boom bestaand / verplaatsen / nieuw, plaatsing indicatief
-  = verlichtingsobject
-  = optionele positie parkeerplaats / inrit optie 07.10/07.11
-  = vervallen positie parkeerplaats / inrit optie 07.10/07.11
-  = parkeerplaats
-  = woningtype A
-  = bouwnummer 02
-  = haag, aanplant hoogte ca. 0,4/0,6 m
-  = haag, aanplant hoogte ca. 1,4/1,6 m
-  = zandpakket
-  = betontegels 400x600mm
-  = rabatstrook
-  = mogelijke opties:
  - uitbouw 0,6m achtergevel
  - uitbouw 1,2m achtergevel
  - erker zijgevel (alleen voor bnr.01)
  - uitbouw 2.4m achtergevel tpv berging
-  = type A
-  = type A1
-  = type B

Kadastrale gemeente: Veendam  
 Sectie: O  
 Perceelnummer: 1938 (gedeeltelijk)  
 Perceeloppervlakte: 2260 m<sup>2</sup>



**Peil = 1.55 m + N.A.P.**

Aan deze tekening kunnen geen rechten worden ontleend met betrekking tot maatvoering, kavelgrootte, (toekomstige) omliggende en belendende bebouwing, openbare inrichting, bomen, aangegeven hoogtes etc.



18-5-2021 M. ter Stal  
 datum modelleur

project Thuis in Buitenwoel  
 projectnr. VC210002  
 schaal 1:500  
 fase verkoop  
 bladnummer  
**VT-050**